



CHAMBRES D'HÔTES CHÂTEAU DE GRANDVAUX - VARENNES-SOUS-DUN - SUD BRIONNAIS

CHAMBRES D'HÔTES CHÂTEAU DE GRANDVAUX - VARENNES- SOUS-DUN

Bienvenue dans nos 3 chambres d'hôtes à Varennes-
Sous-Dun - Sud Brionnais

<https://chateaugrandvaux-sudbrionnais.fr>



Philippe Brachon

☎ 0787335449





A Chambres d'hôtes Château de Grandvaux -
Varenes-Sous-Dun : 1 rue de la Tour 71800
VARENNES-SOUS-DUN





Chambres d'hôtes Château de Grandvaux - Varennes-Sous-Dun



-  Chambre la Cuisine de Jeanne
-  Chambre de Catherine
-  Chambre le Boudoir de Maurice
-  Chambre du Château









Petit château du 15e siècle pouvant accueillir 12 personnes. Terrasse et terrain clos, table d'hôtes sur réservation. Découvrez le Château de Grandvaux, une belle escapade nichée au cœur du Brionnais. Nos chambres d'hôtes où vous vous sentirez comme chez vous loin de chez vous sont empreintes de charme et de convivialité. Vous pourrez également profiter du jardin avec ses diverses ambiances ainsi que de la piscine. Partagez notre table d'hôtes pour des moments chaleureux autour de plats préparés avec soin, mettant en valeur les délices locaux de la région et bien plus encore. Offrez-vous un moment de détente dans notre espace bien-être : baignoire balnéo en duo ou sauna extérieur sauront vous relaxer. Enfin, pour ajouter une touche de nostalgie à votre aventure, donnez-vous la possibilité de louer une voiture ancienne, partez explorer les routes et villages pittoresques de la région. Vous pourrez aussi tout simplement parcourir à pied les chemins balisés autour du château. Une expérience qui marie tradition, confort et découvertes authentiques. Philippe et Stéphanie se tiennent à votre disposition pour faire de votre séjour une belle réussite.





Infos sur l'établissement

-  *Communs* Mitoyen propriétaire
-  *Activités*
-  *Réseaux* Accès Internet
-  *Stationnement* Parking
-  *Services*
-  *Extérieurs*



Chambre la Cuisine de Jeanne

			
Chambre	3	1	31
	personnes	chambre	m2

Chambres	Chambre(s): 1 Lit(s): 2	dont lit(s) 1 pers.: 1 dont lit(s) 2 pers.: 1
Salle de bains / Salle d'eau	Salle de bains avec douche Sèche serviettes	Sèche cheveux
WC	Salle(s) d'eau (avec douche): 1 WC: 1 WC indépendants	WC privés
Cuisine		
Autres pièces		
Media		
Autres équipements		
Chauffage / AC	Climatisation	
Exterieur	Abri pour vélo ou VTT Salon de jardin	Cour commune
Divers		



Chambre de Catherine

Chambre	2 personnes	1 chambre	18 m2
<i>Chambres</i>	Chambre(s): 1 Lit(s): 1 dont lit(s) 1 pers.: 0 dont lit(s) 2 pers.: 1		
<i>Salle de bains / Salle d'eau</i>	Salle de bains avec douche Sèche serviettes Salle(s) d'eau (avec douche): 1		
<i>WC</i>	WC: 1 WC privés		
<i>Cuisine</i>			
<i>Autres pièces</i>			
<i>Media</i>			
<i>Autres équipements</i>			
<i>Chauffage / AC</i>	Climatisation		
<i>Exterieur</i>	Abri pour vélo ou VTT Cour commune		
<i>Divers</i>			



Chambre le Boudoir de Maurice



Chambre



3

personnes



1

chambre



31

m2

Chambres

Chambre(s): 1

Lit(s): 2

dont lit(s) 1 pers.: 1

dont lit(s) 2 pers.: 1

Salle de bains / Salle d'eau

Salle de bains avec douche
Sèche serviettes

Sèche cheveux

Salle(s) d'eau (avec douche): 1

WC

WC: 1

WC indépendants

WC privés

Cuisine

Autres pièces

Media

Autres équipements

Chauffage / AC

Climatisation

Exterieur





Abri pour vélo ou VTT
Salon de jardin

Cour commune

Divers



Chambre du Château

			
Chambre	4	1	35
	personnes	chambre	m2
Chambres	Chambre(s): 1 Lit(s): 0	dont lit(s) 1 pers.: 0 dont lit(s) 2 pers.: 0	
Salle de bains / Salle d'eau			
WC			
Cuisine			
Autres pièces			
Media			
Autres équipements			
Chauffage / AC			
Exterieur			
Divers			

Mes recommandations


Les incontournables

Toutes les activités



OFFICE DE TOURISME SUD BRIONNAIS

WWW.TOURISME-SUDBRIONNAIS.FR



Restaurant La Belle Epoque

☎ 03 85 28 10 46

7, place des Fossés

💻 <https://www.labellepoque-71.fr/>

2.1 km

📍 LA CLAYETTE



Découvrez notre coin du plaisir en Saône-et-Loire ! Dégustez une cuisine savoureuse et raffinée en Saône-et-Loire ! Installé à La Clayette, notre restaurant La Belle Epoque vous accueille dans un espace convivial et chaleureux. Depuis 1999, notre personnel met tout en œuvre pour satisfaire parfaitement vos désirs culinaires. Forts d'une expérience de 32 ans, nos chefs cuisiniers vous proposent des menus délicieux à base de produits de saison. Venez découvrir notre carte spécialisée viande charolaise et profiter d'une cuisine singulière et exquise. Nous vous assurons que la maturation de la viande est faite par nous-mêmes. Que vous soyez particulier ou professionnel, notre équipe vous accompagne dans la préparation de vos repas de fêtes.



La Clé Toise

☎ 03 85 28 02 80

62, rue Centrale

💻 <http://www.restaurant-lacletoise.fr/>

2.2 km

📍 LA CLAYETTE



Restauration spécialisée Bourguignonne, cuisine inventive, viande charolaise. Ambiance bouchon, bistrot. Produits du terroir et produits fermiers. Terrasse extérieure. Salle de réception intime pour 50 personnes.



La table du potager

☎ 06 71 59 20 57

52 chemin des Roches Gauthier

💻 <https://maisondupotager.fr/>

3.2 km

📍 SAINT-RACHO



Découvrez la cuisine du potager ! Nous ouvrons notre table à Saint-Racho de Paques a septembre, à la demande. Venez déguster de bons plats, où les produits du terroir côtoient ceux de notre jardin biologique. Menu unique, incluant mise en bouche, entrée, plat, dessert, café/tisane. Vous dinerez en terrasse, avec une vue panoramique sur les colonies, pres et forets alentour. Pour réserver, appelez le 06 71 59 20 57, 48h à l'avance.



Auberge de Baudemont

☎ 03 85 26 81 22#03 85 26 81 22

2, rue des Bambins

💻 <http://www.laubergedebaudemont.fr>

3.7 km

📍 BAUDEMONT



Cuisine à base de produits de saisons et régionaux élaborés sur place .Les mets changent tous les mois . une belle cave majoritairement bourguignonne mais pas que pour le plaisir de tous ainsi qu'une large carte de vin au verre pour les amateurs de bons crus.



Auberge de Briant

☎ 03 85 25 98 69

21,route du brionnais

💻 <http://www.aubergedebriant.com>

14.2 km

📍 BRIANT



Restaurant gastronomique situé sur les monts vallonnés du Brionnais, avec vue panoramique. Cuisine de produits régionaux revisitée. Terrasse ombragée et calme.

Mes recommandations (suite)

Les incontournables

Toutes les activités



OFFICE DE TOURISME SUD BRIONNAIS

WWW.TOURISME-SUDBRIONNAIS.FR



Restaurant Frédéric Doucet

☎ 03 85 24 11 32

2, avenue de la Libération

🌐 <https://maison-doucet.com/fr/>

16.7 km

📍 CHAROLLES



6

Quittez les grands axes et plongez dans le Charolais, l'environnement vous émerveillera. La Maison Doucet, située au bord de la rivière et d'un merveilleux jardin, proposent des chambres et des suites très raffinées et toutes équipées. Cette demeure vous invite aux plaisirs de la table. Vous y goûterez une cuisine nouvelle, pleine de saveurs, de couleurs, de fraîcheur, préparée par le Chef Frédéric Doucet, une étoile au Guide Michelin.



Géocaching

☎ 03 85 28 16 35

3 Route de Charolles

🌐 <https://www.tourisme-sudbrionnais.fr/>

2.2 km

📍 LA CLAYETTE



1

Connaissez-vous le géocaching ? Passionnés de nouvelles technologies et avides de découvertes ? Véritable chasse au trésor grandeur nature, parcourez le territoire Sud Brionnais équipé de votre smartphone ou d'un GPS. En famille ou entre amis, partez à la recherche des géocaches dissimulées sur notre territoire. Téléchargez l'application Geocaching sur votre téléphone, créez votre compte, localisez les caches à proximité et c'est parti pour l'aventure!



Club ULM de Bourgogne

Route de Charolles route du grand bois

🌐 <https://www.billetweb.fr/bon-cadeau-vol>


3.3 km

📍 LA CLAYETTE



2

Prenez de la hauteur en Sud Brionnais ! Faites un vol en ULM : baptême, balade, circuit à thème... Entre 20 et 60 minutes. Prenez un grand bol d'air et découvrez le bocage Charolais Brionnais vu du ciel ! Et si vous essayiez le pilotage avec un vol d'initiation ?



SPA Quinthesence - Espace Santé & Bien-Être

☎ 03 85 24 83 11

22 Avenue Charles Rousset

🌐 <http://www.quinthesence.fr/>


9.6 km

📍 CHAUFFAILLES



3

Accessible à tous, notre espace bien-être est un lieu de ressources, pour prendre soin de son corps et de son esprit. Parce que la santé et la prévention peuvent s'inscrire dans une démarche de plaisir, nous vous proposons différentes activités et soins. Avec un concept innovant, QUINTHESSENCE vous accueille sur 600 m2 dédiés à votre bien-être. Dans un cadre serein, bienveillant et chaleureux, nous vous proposons un retour à l'essentiel, pour un voyage vers et en soi. À vos côtés pour vous conseiller sur les meilleurs soins et activités, adaptés à vos besoins, vous pourrez bénéficier d'un large éventail de ressources. L'un de nos objectifs est de vous rendre acteur de votre bien-être et de votre santé. Des bons cadeaux sont disponibles à l'Office de Tourisme de La Clayette et Chauffailles.



Chocolats Dufoux - Cours de chocolat

☎ 03 85 28 08 10

Pôle d'activités du charolais

🌐 <http://www.chocolatsdufoux.com>

16.9 km

📍 CHAROLLES



4

Faites découvrir à vos proches l'univers du chocolat à travers un atelier Dufoux. Tous les samedis matin, nous animons un cours où les participants apprennent quelques recettes, notamment celle du Conquistador, puis s'initient à la technique du trempage. Les élèves fabriquent des ganaches avec des ingrédients et le matériel de la chocolaterie et apprennent les gestes adéquats auprès du (ou des) chef qui encadre. La matinée atteint son apogée avec l'enrobage des fourrages, moment privilégié pour échanger ses impressions et partager quelques fous rires.

Mes recommandations (suite)

Les incontournables

Toutes les activités



OFFICE DE TOURISME SUD BRIONNAIS

WWW.TOURISME-SUDBRIONNAIS.FR



Balade des Faillettes

☎ 03 85 28 16 35

0.2 km
📍



Départ place de l'église, montez derrière l'église par le chemin piétonnier, puis à gauche. Carrefour la croix barde, à droite faites 300 m et à gauche chemin qui monte à travers prés jusqu'à la RD79 (le grand chemin). A droite, faire 100 m, puis à gauche petit chemin qui conduit vers un joli petit plan d'eau (la combe au chien). Itinéraire commun avec Curbigny (CU1) jusqu'à Trappeloup. Traversez la D79, à droite, puis à gauche, le chemin bordé de prairie. Descente jusqu'à l'arrière d'une ancienne ferme, chemin à gauche jusqu'à Les Noyers, à gauche puis à droite. Au sommet, à gauche chemin en sous-bois jusqu'au combe de Charme. Prenez à droite, chemin jusqu'aux premières maisons du hameau de la Saigne. A droite chemin en sous bois, en haut à droite, traversez le bois de Chemineau dans lequel est née la légende des Faillettes (petites fées). A la sortie belle vue sur les bourgs de Varennes et La Clayette.



Du haut de La Clayette au bord du lac

☎ 03 85 28 16 35

2.1 km
📍



Devant le château, longez les douves. Traversez vers le parking De Lattre de Tassigny, faites le tour de l'étang des tanneries. Montez jusqu'à la place Rambuteau, beau point de vue sur le château ; puis prenez la rue centrale jusqu'à la chapelle Saint Avoye ; montez le chemin à droite de l'édifice, grimpez la côte de la rue de la poste, pour vous rendre sur le chemin des amoureux, puis rue des jardins, d'où vous aurez une vue sur la montagne de Dun. Redescendez vers la promenade par la rue du vieux chêne puis celle de Marano Equo, et rejoignez le château par la promenade.



Flore et Faune en Bord de Lac

☎ 03 85 28 16 35

2.1 km
📍



Démarrez votre promenade à côté du pont-levis. Longez le lac jusqu'à rejoindre l'aire de loisirs : aire de pique-nique, jeux de boules, minigolf, jeux pour enfants, petit circuit de VTT. Puis empruntez le parcours de santé (grande boucle entourant un grand pré). Rejoignez le château par la promenade.



Circuit de la Vallée du Sornin

☎ 03 85 28 16 35

3.7 km
📍



Après avoir quitté le bourg, direction Le Cornet; continuez sur la droite avec une belle vue sur le mont St Cyr et Châtenay. Tournez à droite pour rejoindre Montrossin, puis la Croix des Bières, la croix de Tête Noire. Vous atteindrez la vallée du Sornin. Vous pourrez alors admirer le Château de Chevannes (XVI siècle, ne se visite pas). Direction Le Bois de Fray, puis le Grand Poiseuil, le chemin suite ensuite la vallée en surplombant le Sornin et en offrant une belle vue panoramique sur le village de Saint-Racho avec les montagnes de Dune (738m) et de Dun (708m). Traversez ensuite le Bois des Roches. Enfin, revenez au point de départ par un chemin traversant prés et prairies de Collonges au bourg.



Circuit de la Chapelle de Dun

☎ 03 85 28 16 35

3.7 km
📍



Départ du bourg, vers la croix de la Chaux, prenez à gauche, puis ensuite à droite au cimetière, entre pâturages et forêts, il faut grimper la côte de Collonges. Beau point de vue tout en haut. Continuez dans les bois. Tournez à droit, puis à la sortie du bois, vous découvrirez le côté Rhône avec vue sur le Mont St Rigaud (1012m). Passant par la Croix du Plâtre, vous longerez Anglure-sous-Dun, puis Mussy-sous-Dun avec vue sur son viaduc (61 m au plus haut). Ce circuit vous mènera à 708 m d'altitude, jusqu'à la Chapelle de Dun, (jadis "Dun le Roy"), vestige d'un passé glorieux. Le circuit chemine ensuite dans les bois jusqu'aux Corneloups, puis après un beau panorama à gauche sur La Clayette et ses environs, rejoignez Les Gauthiers. La fin du circuit passe par Le Cornet et retour au point de départ au Bourg.

Mes recommandations (suite)

Les incontournables

Toutes les activités



OFFICE DE TOURISME SUD BRIONNAIS

WWW.TOURISME-SUDBRIONNAIS.FR



Balade des Croix

☎ 03 85 28 16 35

3.8 km
📍



Départ place de l'église. Longez le stade, chemin piétonnier. Traversez la D987 au cimetière, route communale pendant 1,5 km, ancien pont de pierre pour franchir le Sornin, rivière de 1^{er} catégorie, longez l'ancien moulin de Roncemay. A 300 m en haut, petite montée, à droite, et empruntez le chemin jusqu'à La Beluze et à gauche traversez le hameau de La Beluze, au carrefour à droite, traversez La Macelle. Continuez 500 m et à gauche (beau point de vue sur le village) ; hameau de Vervaux puis Les Guinets, en montant à mi-pente vue sur la montagne de Dun avec la Chapelle, arrivée au hameau de La Faux. Prendre à gauche sur 2 km jusqu'à la Croix des Gachets. Chemin qui descend entre deux haies, puis à droite, aux Ronzeaux prenez le chemin en sous-bois jusqu'au hameau de La Velle. A gauche, traversez la D987, hameau de La Tuillière ; à gauche derrière le hangar, puis à gauche jusqu'au Mont. A droite continuez la



Dun et la vallée du Mussy

☎ 03 85 28 16 35

6.6 km
📍



Départ : Viaduc de Mussy-sous-Dun. Passez sous le viaduc. Après 50 mètres, tournez à gauche et montez jusqu'au point N°2 « Le Fournay » un magnifique point de vue sur la vallée du Mussy. A « la Combe » point N°3 tournez à gauche et montez à travers bois et champs jusqu'au point N° 5 « Dunet ». De là, il vous est possible hors circuit, de continuer votre promenade jusqu'au sommet de la montagne de Dun. Vous y trouverez une chapelle ouverte à la visite pendant l'été, elle est de style roman et fut bâtie en 1898 par le Comte de Rambuteau. A l'intérieur, de nombreuses œuvres d'art : statue d'une Vierge du XVe siècle, un retable de la nativité du XVIe, une piéta en pierre, un ostensor du XVIe siècle, une monstrance espagnole du XVe siècle contenant des reliques de l'enfant Jésus de Prague et de Saint Bruno. Un magnifique panorama s'étale à vos pieds sur le Charolais, le Beaujolais, le Roannais. Sinon poursuivez dans le



Chapelle de la Croix Bouthier

☎ 03 85 26 86 33

📄 <https://chapellecroixbouth.wixsite.com/c>

0.9 km

📍 VARENNES-SOUS-DUN



Au XVe s., un certain Botier serait tombé et décédé à l'emplacement de l'actuelle chapelle. Ses proches, notables de La Clayette, auraient alors érigé une croix en sa mémoire et, plus tard, une chapelle. Au fil du temps, la chapelle a acquis une importance de plus en plus grande, et a dépassé son statut de simple chapelle commémorative. Le 19 janvier 1794, la chapelle a été fermée par ordre du Conseil de surveillance de la Révolution, parce qu'elle servait de retraite à des fanatiques. Après la Révolution, la famille De Noblet a décidé de racheter la chapelle, afin de la rendre au culte. Le Marquis Louis-Marie-Abel De Noblet a réalisé de gros travaux afin de rendre à l'édifice son lustre d'antan, et en remerciement des grâces accordées par le Seigneur à sa famille durant la Première Guerre Mondiale. Malgré les travaux et l'enthousiasme de la population vis-à-vis de sa nouvelle chapelle.



Château de La Clayette

☎ 03 85 28 16 35

1 Route de Charolles

📄 <https://www.billetweb.fr/visite-chateau-d>

2.2 km

📍 LA CLAYETTE



Le Château de La Clayette est véritable joyau niché au cœur du Charolais-Brionnais en Bourgogne du Sud. Erigé en 1380 au bord du lac, il est entouré d'eau, ce qui en fait l'un des sites les plus pittoresques de Bourgogne-Franche-Comté ! Il appartient à la famille de Noblet depuis 1722, soit depuis 3 siècles... La visite guidée des extérieurs permet de découvrir notamment la cour d'honneur, les cuisines médiévales et la tour de Paray du XVe siècle, le parc et l'orangerie.



La Montagne de Dun

Montagne de Dun

3.8 km

📍 SAINT-RACHO



Un point de vue incontournable. La montagne de Dun culmine à 708 mètres d'altitude. Une chapelle romane se situe sur ce site. Vaste panorama circulaire. Vous pourrez voir par temps clair, 35 clochers. Deux tables d'orientation : une sur le versant La Clayette, l'autre sur le versant Chauffailles.

Mes recommandations (suite)

Les incontournables

Toutes les activités



OFFICE DE TOURISME SUD BRIONNAIS

WWW.TOURISME-SUDBRIONNAIS.FR



Chapelle de Dun

☎ 06 71 09 37 38
Montagne de Dun

3.8 km
📍 SAINT-RACHO



Située au sommet de la montagne de Dun, cette chapelle, dont les origines remontent vraisemblablement au XII^{ème} siècle, est l'ancienne église paroissiale de Saint-Racho. Ruinée, elle fut entièrement restaurée grâce aux dons de Philibert Lombard de Buffières (1838-1912), comte de Rambuteau.



Maison des Vieux Métiers

☎ 03 85 28 10 81
Le Bourg
💻 <http://mdesvm.free.fr/>

3.9 km
📍 CHATENAY



La vie d'autrefois dans la campagne Brionnaise. Reconstitution d'une salle commune (cuisine et chambre), exposition d'objets quotidiens et de vieux métiers, dont une fabrique clandestine d'allumettes du début du siècle à Châtenay. Animations en mars, juin, août, septembre et octobre. site : mdesvm.free.fr



Parc du Château de Drée

☎ 03 85 26 84 80
Drée
💻 <https://chateau-de-dree.com/>

4.0 km
📍 CURBIGNY



Parc de 10 ha, réhabilité depuis peu dans l'esprit du 18^{ème} siècle avec terrasses, statuaire, bassins, parterres de broderies et une vaste roseraie de plus de 40 variétés.



Château de Drée

☎ 03 85 26 84 80
Drée
💻 <https://chateau-de-dree.com>

4.0 km
📍 CURBIGNY



Construit au XVII^{ème} siècle pour François de Bonne de Créquy, duc de Lesdiguières, pair et maréchal de France et gouverneur du Dauphiné, il est le premier grand château d'apparat construit en Charolais-Brionnais, reflétant l'importance de son propriétaire. Acheté et restauré par Etienne, comte puis marquis de Drée au XVIII^{ème} siècle, passé aux mains de la famille des Tournon – Simiane au XIX^{ème} siècle, puis demeure des princes belges de Croÿe-Solré jusqu'en 1993, il appartient aujourd'hui à M. Ghislain Prouvost, qui l'a entièrement remeublé à la mode du XVIII^{ème} siècle. Les jardins à la française recréés à la fin des années 1990 s'étendent sur une superficie de 10 hectares. Ils se composent de terrasses avec parterre de broderies (25 000 buis), topiaires d'ifs, roseraie de 1 300 pieds et arbres remarquables tels que des séquoias. Les dépendances (glacière, chenil, écuries, lampisterie, salle des poêles et



Eglise romane de Bois-Sainte-Marie

Le Bourg

4.8 km
📍 BOIS-SAINTE-MARIE



Édifiée à la fin du XI^{ème} siècle, cette église est l'une des plus importantes du Brionnais. Ce monument a été littéralement sauvé de la ruine par une restauration au XIX^{ème} siècle. Il possède le seul déambulatoire du Brionnais, délimité par une jolie colonnade. Les chapiteaux de la nef, très expressifs, illustrent l'affrontement des forces du Bien et du Mal.

Mes recommandations (suite)

Les incontournables

Toutes les activités



OFFICE DE TOURISME SUD BRIONNAIS

WWW.TOURISME-SUDBRIONNAIS.FR




Chapelle du Vieux Bourg de La
Chapelle-sous-Dun

5.0 km

📍 LA CHAPELLE-SOUS-DUN



La chapelle du Vieux Bourg a été le centre de la paroisse jusqu'à dans les années 1860. À cette époque, l'église délabrée ne pouvait plus contenir que la moitié des fidèles, la population s'étant considérablement accrue, dès le début du siècle, par suite du développement des mines de charbon. D'autre part, la population se plaignait de la position excentrée de la vieille église et de son accès difficile, à flanc de montagne. Pour ces raisons, une autre église fut construite au centre du nouveau bourg qui s'était développé dans la vallée du Sornin, non loin de la mine. La nef de l'église romane fut démolie et la nouvelle église édifiée en contrebas.



Eglise Saint-Martin de Vareilles


Le Bourg

5.6 km

📍 VAREILLES



Cette charmante église romane du XI^{ème} siècle est particulièrement intéressante pour son clocher élancé, comportant deux niveaux de baies ajourées et d'élégantes corniches marquant ses différents niveaux d'élévation. A l'intérieur le chœur comporte une série de chapiteaux sculptés.



Eglise Saint-Laurent


Le Bourg

6.1 km

📍 SAINT-LAURENT-EN-BRIONNAIS



Cette église, dont la nef a été reconstruite au XIX^{ème} siècle, conserve son chevet et son clocher roman (XI^{ème} siècle). Ce dernier est l'un des plus beaux et des plus importants du Brionnais (dans la lignée des églises de Varenne-l'Arconce et Vareilles). Le décor sculpté des chapiteaux et des bases de piliers vaut également le détour.



Chapelle de Saint-Georges

6.3 km

📍 SAINT-SYMPHORIEN-DES-BOIS



La chapelle du hameau de Saint-Georges, autrefois sous le vocable de Saint-Fortuné, semble de fondation très ancienne. D'après une charte du cartulaire de Cluny, elle aurait été édifée au X^{ème} siècle. Aujourd'hui, elle demeure un lieu de pèlerinage pour les "Blancs". Les membres de cette minorité religieuse anticoncordataire viennent y prier, chaque année, après la fête de Saint-Georges. À proximité de la chapelle, les eaux de la fontaine de Saint-Georges possédaient, dans la croyance populaire, des vertus de guérisons contre des maladies atteignant les enfants : épilepsie ou rachitisme.



Chapelle Vieux Bourg

6.3 km

📍 CHASSIGNY-SOUS-DUN



La chapelle date de la fin du XI^{ème} siècle, elle eut la fonction d'église paroissiale jusqu'au milieu du XIX^{ème} siècle, époque à laquelle on construisit la nouvelle église de Chassigny dans un lieu plus central.



Viaduc de Mussy-sous-Dun

6.6 km
📍 MUSSY-SOUS-DUN



Viaduc ferroviaire édifié entre 1892 et 1895 pour l'aménagement de la ligne de chemin de fer Paray-le Monial - Lozanne. Long de 561 m et haut de 60 m, il est l'un des plus importants et spectaculaires ouvrages d'art en pierre construit pour les besoins des chemins de fer au XIXème siècle.



Chapelle du Pontet

6.7 km
📍 ANGLURE-SOUS-DUN



Construite en 1875, la chapelle de Pontet a été restaurée en 1979. C'est l'Abbé Veylon qui la fit construire. Il était en effet atteint d'un chancre au visage et ce mal, supporté depuis longtemps, ne guérissait pas. Il sollicita le secours de la Sainte Vierge et fut guéri. Il la fit alors construire en reconnaissance, au bord du ruisseau "Le Pontet". La charpente et le toit de la chapelle ont été rénovés en mars 1998.



Chapelle de Saint-Prix

7.0 km
📍 DYO



La chapelle de Saint-Prix est située à la limite des communes de Dyo et de Saint-Symphorien-des-Bois. D'après une charte du cartulaire de Cluny, elle aurait été fondée au XIème siècle, à côté d'une fontaine dont la qualité des eaux est renommée. Elle semble être le lieu de culte le plus ancien de la paroisse de Dyo.



Le Mont Saint-Cyr

☎ 03 85 50 22 16
37 place du poilu
🌐 <https://montmelard.fr>

8.3 km
📍 MONTMELARD



Point de vue incontournable à ne pas manquer. Le Mont Saint-Cyr culmine à 771 mètres d'altitude. Il s'agit du plus haut sommet de la Bourgogne du sud. Du haut du sommet, le panorama est aussi vaste que varié (Charolais, Brionnais et Clunisois). À ses pieds, on découvre les vallées profondes, les collines boisées, les coteaux recouverts d'une riche végétation et tout au bas, le bourg de Montmelard. Depuis les tables d'orientation vous permettant de vous repérer, vous pourrez, par temps très clair, apercevoir le sommet du Mont Blanc. Vous marcherez sur les traces romantiques d'un monastère du Xe siècle, détruit durant les guerres de religion. Une aire de pique-nique aménagée en pleine forêt permet de s'y reposer en toute tranquillité. Site ouvert toute l'année, accès libre dans le respect de l'environnement.



Eglise romane Saint-Germain

Le Bourg

8.8 km
📍 SAINT-GERMAIN-EN-BRIONNAIS



L'église de Saint-Germain-en-Brionnais faisait partie à l'origine d'un monastère d'Augustins (chanoines pauvres), fondé vers 1070 par l'évêque d'Autun. Il est l'un des rares monastères, avec Anzy-le-Duc et Saint-Rigaud, à échapper à la domination clunisienne au Moyen-Âge. L'église présente une architecture sobre, reflétant le vœu de pauvreté des chanoines qui l'occupèrent à l'origine. Parmi les églises romanes du Charolais-Brionnais, elle est la seule à s'apparenter aux églises-halles (plus présentes dans le Nord de l'Europe et les régions germaniques), c'est-à-dire composée de trois vaisseaux de même hauteur. A l'intérieur, on trouve un débeurdinoir (pierre d'autel avec un trou), censé soigner les simples d'esprit.

Mes recommandations (suite)


Les incontournables

Toutes les activités



OFFICE DE TOURISME SUD BRIONNAIS

WWW.TOURISME-SUDBRIONNAIS.FR



Laines Plassard

☎ 03 85 28 28 24

197, impasse de l'Industrie. ZA La Bruyère

💻 <https://www.laines-plassard.com/>

8.9 km

📍 CHAUFFAILLES



L'atelier de filature, est fondé en 1879 par Charles Plassard, le long de la rivière du Sornin. L'entreprise familiale se spécialise dans la création de fils à tricoter. Les laines Plassard ont su cultiver leur différence en proposant des laines de qualité exceptionnelle. Elles sont aujourd'hui reconnues sur le marché du fil à tricoter, avec des modèles originaux, cultivant ainsi une image chic et tendance.



Eglise Saint-Sernin de Vauban

Le Bourg

8.9 km

📍 VAUBAN



Chœur, abside et base du clocher de style roman (inscrit aux Monuments historiques). Chapiteaux sculptés.



Industrie Le Chat - Le Textile Indémallable

☎ 03 85 26 49 80

3 rue de la Caille

💻 <https://www.lingerielechat.com/fr/>

8.9 km

📍 CHAUFFAILLES



Chauffailles profite de sa proximité avec Lyon pour se spécialiser dans l'industrie textile à partir de 1842. La ville se développe et s'enrichit grâce au tissage de la soie. L'industrie Le Chat, spécialisé dans la lingerie de nuit, perpétue cette activité textile. La grande qualité et l'esprit très français des collections ont fait le succès de la marque présente dans plus de 30 pays. Le Chat est devenu une référence du homewear et de la lingerie de nuit en France et à l'international.



Musée de Tissage

☎ 03 85 84 65 16#06 42 18 68 21

46 bis, rue du 8 Mai

💻 <https://museedetissage.fr.gd>

9.0 km

📍 CHAUFFAILLES



Présentation du travail du tissage, du fil à l'étoffe, du travail manuel au travail sur les métiers mécaniques. Fonctionnement des machines à pédales, à moteur. Visite commentée et animée.



Château de Chauffailles

☎ 06 10 76 00 44

9.0 km

📍 CHAUFFAILLES



Précédé d'une allée de platanes (site inscrit au titre des monuments naturels), d'un pont de pierres franchissant la rivière le Boret et d'un étang, le château appartient de nos jours à la commune qui le consacre en lieu dédié à l'art, à la peinture et en centre sportif. L'édifice très ancien conserve deux tours médiévales (la plus grosse d'entre elles présente même une ancienne archère-cannonnière bouchée), entre lesquels se développent un corps de logis du XVIIIème siècle. L'été, visitez l'intérieur gratuitement en appréciant l'exposition. Promenade à l'extérieur jusqu'au lieu-dit l'Hermitage qui offre une vue sur la commune de Chauffailles. Profitez de l'aire de jeux et du terrain de pétanque.



Kura de Bourgogne


ZA la Croix-Bouthier 1, rue du Montillet

<https://www.kuradebourgogne.com/page>

0.9 km
VARENNES-SOUS-DUN



KURA est une fabrique artisanale de produits japonais implantée dans le Charolais, à la rencontre de deux terroirs : Bourgogne et Japon. KURA met en œuvre les recettes traditionnelles japonaises avec des ingrédients bio locaux : soja bio français, riz bio de Camargue ou Italie, Sel IGP de Guérande Nature & Progrès. KURA propose des sakés japonais (dégustation et cuisine), des condiments (misos, tamari « vrai » extrait de miso) et des bières à touche japonaise (orge, riz malté koji, houblon Sorachi et sauvage local). Tous nos produits reposent sur l'adaptation du procédé de maltage ancestral japonais du Koji aux variétés de céréales (riz, orge) et légumineuses disponibles en France (soja, pois chiche, lentille). Nos produits sont issus de fermentation naturelle exclusivement, sans conservateurs ni additifs. En particulier, la production locale permet de proposer des misos non pasteurisés qui



Dufoux Chocolats

☎ 03 85 28 08 10

32 rue Centrale

<http://www.chocolatsdufoux.com>

2.1 km
LA CLAYETTE



Les chocolats Dufoux sont classés parmi les meilleurs de France au guide des Croqueurs de Chocolats. Au centre-ville de La Clayette. Vente de chocolats



La Ferme des Blancs

☎ 03 85 84 54 32

GAEC La Ferme des Blancs 520

chemin des Blancs

<http://www.la-ferme-des-blancs.com>

5.6 km
COLOMBIER-EN-BRIONNAIS



Porcs nés et élevés en plein air sur l'exploitation. Découpe et transformation à la ferme, toutes charcuteries, viande fraîche au détail, demi-gros ou gros. Possibilité de visiter l'élevage.



Les Délices du Coin

☎ 06 82 60 00 08


836 Route de la Côte d'Or

<https://lesdelicesducoin.fr/>

6.5 km
CHASSIGNY-SOUS-DUN



Au cœur de notre région, retrouvez notre ferme familiale qui cultive le véritable amour pour les produits locaux. Chez nous, l'authenticité et la qualité sont les maîtres-mots, et nous souhaitons partager cette passion avec vous à travers notre vente à la ferme. Nous sommes fiers de vous présenter des produits d'exception issus de notre élevage de canards, élevés avec soin et respect dans notre ferme. Notre engagement envers la qualité se reflète dans chaque produit que nous proposons.



Les Jardins d'Hélix

☎ 06 47 12 22 42

106 route de Chassigny

7.9 km
OUROUX-SOUS-LE-BOIS-SAINTE-RIE



Les Jardins d'Hélix sont installés depuis 2015, dans un petit village en Bourgogne du sud, au cœur du Charolais Brionnais, terre propice aux bêtes à cornes ! Chaque année, 80 000 milles escargots, des Gros Gris (Helix Aspersa Maxima), sont élevés en plein air de manière raisonnée (pas d'OGM, pas de phytosanitaire, pas d'antibiotiques). Ce qui fait très certainement de notre élevage, le plus petit des élevages professionnels de France. Nous nous engageons dans le respect de l'animal, de l'environnement et du consommateur. Nos pensionnaires sont nés, élevés et éduqués, chez nous, à la ferme. Ils sont ensuite cuisinés par Polo (l'éleveur) dans un laboratoire professionnel en Saône et Loire. Nos produits sont conditionnés en verrines ou surgelés. Vous pouvez venir nous rendre visite (Rdv préférable de juin à mi septembre) pour découvrir nos parcs, nos façons de faire.



